



Infrakit

URAKOITSIJALLE

infrakit.com

NÄE INFRAHANKKEESI ETENEMINEN REAALIAJASSA JA TEE AJANTASAISTA LAADUNVALVONTAA

Infrakit-pilvipalvelu mahdollistaa urakoitsijalle hankkeen kuin hankkeen hallinnan suoraan toimistolta - tai omalta älypuhelimelta. Infrakitin avulla projektin etenemistiedot voidaan tallentaa, jakaa ja ottaa käyttöön reaaliajassa. Mm. toteumatietoihin on mahdollista reagoida heti, jolloin projektit valmistuvat nopeammin.

Infrakit OFFICE™:

Et ole paikkaan tai aikaan sidottu, kun käytät Infrakitiä PC:lläsi hankeosien tai -kokonaisuuksien tarkasteluun.

Näet kaikki koneohjatut kaivinkoneesi, tarkastelet projektin etenemistä ja teet laadunvalvontaa **reaaliajassa** omalta toimistoltasi omalta näytöltäsi.




Infrakit FIELD™:

Maastokäyntejä varten voit ottaa mobiililaitteellasi mukaan **koko hankkeen tiedot** - kaiken lähtötiedoista ja suunnitelmista toteumiin.

GIS-ominaisuuksien avulla **paikannat itsesi kartan päällä**, joten tiedät aina tarkan sijaintisi. Ota ja tallenna **automaattisesti** koordinaatistoon sidottuja valokuvia.

/// Oli kyse millaisesta infrahankkeesta tahansa, Infrakit kannattaa ottaa käyttöön. Sen edut huomataan silloin, kun palvelu on käytössä. Nyt en itse luopuisi tästä enää missään nimessä.

Jussi Laamanen
Laatupäällikkö, YIT



infrakit.com/fi/references

Joitain asiakkaitamme:

DESTIA

YIT


VR TRACK

YKSI PILVIPALVELU INFRAHANKKEIDEN HALLINTAAN

Infrakit on digitaalinen työmaanhallintajärjestelmä urakoitsijoille, tilaajille, suunnittelijoille ja mittajille. Kaikenlaiset infrahankkeet lyhyemmistä katusaneerauksista uusiin valtatie- ja rautatieprojekteihin voidaan helposti, tarkasti ja luotettavasti hallita Infrakit-pilvipalvelun avulla.

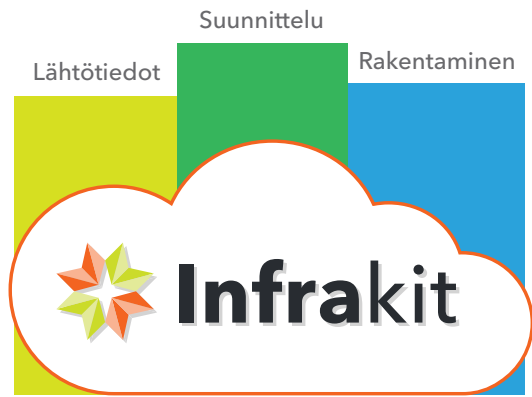
Hankkeen kaikilla osapuolilla on reaaliaikainen pääsy ajantasaiseen suunnitelma- ja toteumatietoon hankkeen jokaisen vaiheen aikana. Infrakit keskittää suunnitelmat ja projektin aikana kerätyn tiedon yhden pilvipalvelun sisälle yhdistäen samalla CAD-ohjelmistot, mittausvälineet, raskaan työkaluston - ja ihmiset.

MIKSI INFRAKIT?



PERINTEINEN TYÖTAPA

Suunnitelmat nopeasti vanhentuvassa PDF-paperimuodossa
Suunnitelmat ja aikataulut lähinnä viitteellisiä
Virheistä johtuvat kustannukset jopa +20%



INFRAKIT-TYÖTAPA

Avoimen suunnitelmätiedon sujuva kulku läpi projektin
Infrakitin avulla rakennat tarkasti suunnitelmien mukaan
Rakentamisen aikaiset virheet vähenevät reilusti

Reaaliaikainen tieto hankkeen etenemisestä on aina käytössäsi niin PC- kuin mobiililaitteilla.



TIESITKÖ?

Infrakit LINK™ kommunikoii suoraan mittalaitteiden ja 3D-koneohjausjärjestelmien kanssa. Infrakit tukee avoimia malliformaatteja, kuten DXF, DWG, LandXML, IFC. Pyydä koko lista myynniltämme!

toni.louhisola@infrakit.com | 040 562 5444